
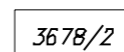




**DETALJNI PLAN UREĐENJA  
OMV - poslovna zona**  
PROČIŠĆENI TEKST ODREDBI ZA PROVOĐENJE I  
GRAFIČKOG DIJELA PROSTORNOG PLANA  
"Službeni glasnik Grada Poreča - Parenzo" br. 10/08 i 16/17


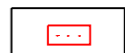





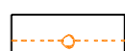
**PROMETNA, TELEKOMUNIKACIJSKA I KOMUNALNA  
INFRASTRUKTURNA MREŽA  
TELEKOMUNIKACIJE I ENERGETSKI SUSTAV**



**LEGENDA**

-  GRANICA OBUHVATA  
DETALJNOG PLANA UREĐENJA
-  3678/2 GRANICA POSTOJEĆE  
KATASTARSKE ČESTICE
-  GRANICA PLANIRANE  
GRAĐEVNE ČESTICE
-  GRANICA KORIDORA GLAVNE MJESNE I SABIRNE  
ULICE PREMA GUP-u GRADA POREČA

**ELEKTROENERGETIKA**

-  KABLIRANI VOD 35 kV
-  SAMOSTOJEĆI RAZVODNI  
ORMAR - POSTOJEĆI
-  KABLIRANI VOD 20 kV
-  SAMOSTOJEĆI RAZVODNI  
ORMAR - PLANIRANI
-  KABLIRANI VOD 20 kV  
PLANIRANI
-  POSTOJEĆI VOD JAVNE RASVJETE
-  ELEKTRIKA 0.4 kv VOD
-  PLANIRANI VOD JAVNE RASVJETE

**TELEKOMUNIKACIJE**

-  POSTOJEĆI TK PODZEMNI VOD
-  PLANIRANI TK PODZEMNI VOD
-  POSTOJEĆI TK PODZEMNI VOD
-  100x4x0,9  
TD10 194 m OPIS

**PLINOVOD**

-  POSTOJEĆI PLINOVOD

**Geoplan**  
GEODETSKI POSLOVI D.O.O.  
Partizanske ulice 47, 52440 POREČ  
Tel: 052/451 449 Fax: 052/451 634  
e-mail: geoplan@zcu.hr

Izradio: GEOPLAN d.o.o. Poreč  
MJERILO 1:1000  
Reambulacija, lipanj 2015.god.

|  |  |   |   |
|--|--|---|---|
| Županija Istarska<br>Grad Poreč - Parenzo  |  | Pravna osoba koja je izradila pročišćeni grafički dio prostornog plana:<br><b>PLANIS d.o.o. Poreč, Pazinska 31</b>  |   |
| Naziv prostornog plana:<br>DETALJNI PLAN UREĐENJA<br>OMV - poslovna zona<br>PROČIŠĆENI TEKST ODREDBI ZA PROVOĐENJE<br>I GRAFIČKOG DIJELA PROSTORNOG PLANA<br>"Službeni glasnik Grada Poreča - Parenzo",<br>br. 10/08 i 16/17 |  | Pečat:<br><br><br><br><br><br><br><br><br><br>Direktor:<br><br><br><br><br><br><br><br><br><br>Zdravko Petanjek<br>(ime, prezime i potpis)  | Pročišćeni grafički dio<br>prostornog plana izradio:<br>Marina Kalogjera, dipl. ing. arh. |
| Naziv kartografskog prikaza:<br>PROMETNA, TELEKOMUNIKACIJSKA I KOMUNALNA<br>INFRASTRUKTURNA MREŽA<br>TELEKOMUNIKACIJE I ENERGETSKI SUSTAV  |  | Zdravko Petanjek, ing.  |   |
| Broj kartografskog prikaza:<br>2B  |  | Pečat nadležnog tijela:<br><br><br><br><br><br><br><br><br><br>Pečat predstavničkog tijela:<br><br><br><br><br><br><br><br><br><br>Predsjednik predstavničkog tijela<br>Dean Paulić:<br><br><br><br><br><br><br><br><br><br>(ime, prezime i potpis) |   |
| Mjerna kartografskog prikaza:<br>1 : 1000  |  | Datum izrade plana:<br>2017.  |   |
| Broj elaborata:<br>02/17   |  | Datum izrade plana:<br>2017.  |   |
| Objava pročišćenog teksta odredbi za provođenje<br>(službeno glasnik):<br><br>Službeni glasnik Grada Poreča - Parenzo br. 16/17  |  | Isto vjnost ovog prostornog plana<br>s izvornikom ovjerava:<br><br><br><br><br><br><br><br><br><br>(ime, prezime i potpis)  |   |